



# Nové Město na Moravě

místostarosta města

Vratislavovo nám. 103,  
592 31 Nové Město na Moravě

ENVIGEST, s.r.o.  
Masarykova 305  
592 31 Nové Město na Moravě

Naše značka:  
MUNNMN/ 7249/2014

Vyřizuje:  
Stará Lenka / 566598312

Dne:  
04.03.2014

## **Vyjádření města k projektové dokumentaci pro stavební povolení stavebního záměru – „Oprava místní komunikace Ke koupališti v Novém Městě na Moravě“ (zpracovatel dokumentace Envigest, s.r.o., leden 2014)**

Dne 18.2.2014 jsme obdrželi Vaši žádost o vyjádření města k projektové dokumentaci pro stavební povolení stavebního záměru – „Oprava místní komunikace Ke koupališti v Novém Městě na Moravě“.

Město Nové Město na Moravě, na základě stanovisek předložených dotčenými správci města, s předloženým záměrem souhlasí a požaduje dodržení níže uvedených podmínek jednotlivých správců majetku města.

### **Správa místních komunikací (MK)**

Souhlasíme s předloženým záměrem dle návrhu v příložené projektové dokumentaci bez připomínek. Veškeré připomínky správce byly projednány v rámci projektové přípravy a jsou zapracovány v předložené PD.

### **Správa veřejného osvětlení (VO)**

Souhlasíme s předloženým záměrem dle návrhu v příložené projektové dokumentaci bez připomínek. V zájmovém prostoru připravované akce se v současnosti nenachází zařízení (kabelové vedení a svítidla VO) v majetku a správě města.

### **Správa odpadového hospodářství**

S odpady vzniklými v rámci stavby, bude nakládáno v souladu se zákonem č. 185/2001 Sb. o odpadech, ve znění pozdějších předpisů  
Při realizaci stavby bude zajištěn příjezd pro svoz odpadu z odpadkových košů svoz komunálního odpadu.  
V případě neprůjezdnosti MK budou nádoby svezeny na dostupné místo.

TELEFON

566 598 300

FAX

566 598 305

E-mail

[posta@nmnm.cz](mailto:posta@nmnm.cz)

BANKOVNÍ SPOJENÍ

KB Žďár nad Sázavou  
č.ú.19-1224751/0100

IČO / DIČ

00294900  
CZ00294900

ÚŘEDNÍ DNY

PO, ST: 8<sup>00</sup> – 17<sup>00</sup>  
ČT: 8<sup>00</sup> – 14<sup>00</sup>

### **Správa sportovišť a hřišť**

Bez připomínek.

### **Správa bytového majetku**

Bez připomínek.

### **Správa veřejné zeleně**

Při realizaci stavby požadujeme zachovat ochranné pásmo kořenového systému dřevin tj. 2,5 m od paty kmene. Pokud to z nějakého důvodu není technicky možné, požadujeme provádět výkopové práce výhradně ručně a to s ohledem na skutečnost, že v tomto případě nebude dodrženo ochranné pásmo dřevin, jejich kořenového systému. V případě užívání ploch veřejné zeleně, bude před zahájením stavebních prací na odboru investic a správy majetku města MěÚ požádáno o povolení zvláštního užívání veřejného prostranství, ploch veřejné zeleně. Za užívání veřejného prostranství pro provádění výkopových prací, umístění stavebních nebo reklamních zařízení, umístění skládek nebo stavebních materiálů se podle čl. 6 písmeno a) až l) vyhlášky města Nové Město na Moravě č. 9/2012 o místních poplatcích platí poplatek ve výši 4,- až 50,- Kč/m<sup>2</sup>/den podle skupiny a druhu zvláštního užívání.

Místo výkopu a dotčená plocha stavbou ve veřejné zeleni bude uvedena do původního stavu vč. zhutnění a oseta kvalitním travním semenem.

### **Správa vodního hospodářství**

Bez připomínek.

### **Správa nebytového fondu města**

V uvedené lokalitě se u koupaliště nachází ekonocležiště s veřejnými WC. K těmto objektům je nutný příjezd z hlediska pravidelné údržby a úklidu. Dále se v této lokalitě nachází stánek s občerstvením. Provoz stánku probíhá každoročně od 1.6. do 15.9.

### **Správa informačního systému města**

Na základě vyhlášky města č. 1/1992 o Digitální technické mapě čl. 6 požadujeme předání digitálního zaměření skutečného polohového a výškového provedení stavby včetně inženýrských sítí. Zaměření bude dodáno v digitální formě ve formátu dgn.

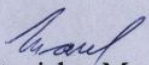
### **Majetková správa**

Záměr bude realizován po pozemcích města, vyjma pozemků p.č. 3392/1 a 3393/1 + 3915/4 - vlastník Ago a.s. Není nutný souhlas vlastníka, pokud jde o opravu stávající komunikace.

### **Územní plánování**

Záměr není v rozporu s platným Územním plánem obce Nové Město na Moravě.

S pozdravem

  
Stanislav Marek  
místostarosta města



Na vědomí: Městský úřad Nové Město na Moravě, odbor SŽP, Vratislavovo nám. 103, 592 31  
Nové Město na Moravě

# Městský úřad Nové Město na Moravě

odbor stavební a životního prostředí

Vratislavovo náměstí 103,  
592 31 Nové Město na Moravě

Č.j.: MUNNMN/7246/2014

Nové Město na Moravě, dne 24.3.2014

Tel.: 566 598 408

e-mail: marie.svestkova@meu.nmmn.cz

## **Sdělení odboru stavebního a životního prostředí k projektové dokumentaci na akci: „Oprava MK ke koupališti“ na pozemcích parc. č. 3392/1, 3393/1, 3915/3, 3915/4, 3915/8, 3915/11 v katastrálním území Nové Město na Moravě, parc. č. 282, 285/1, 285/6, 285/3 v katastrálním území Maršovice u Nového Města na Moravě**

Na základě Vaší žádosti ze dne 18.2.2014 o sdělení k předložené projektové dokumentaci na akci „Oprava MK ke koupališti“ (dále jen „stavba“) na pozemcích parc. č. 3392/1, 3393/1, 3915/3, 3915/4, 3915/8, 3915/11 v katastrálním území Nové Město na Moravě, parc. č. 282, 285/1, 285/6, 285/3 v katastrálním území Maršovice u Nového Města na Moravě, jejímž investorem je Město Nové Město na Moravě, IČO 00294900, Vratislavovo nám. č.p. 103, 592 31 Nové Město na Moravě, se vyjadřujeme podle ust. § 154 a násl. zákona č. 500/2004 Sb., správní řád, v platném znění, z těchto hledisek:

1. Vodní hospodářství
2. Odpadové hospodářství
3. Ochrana ovzduší
4. Ochrana přírody a krajiny
5. Ochrana ZPF
6. Ochrana LPF

### **Státní správa v oblasti odpadového hospodářství**

Bez připomínek za předpokladu dodržení ustanovení zákona č.185/2001 Sb., o odpadech a změně některých dalších zákonů, v platném znění a předpisů souvisejících.

### **Státní správa ochrany přírody a krajiny**

V k.ú. Maršovice u Nového Města na Moravě je příslušná k vyjádření podle ustanovení § 78 zákona č. 114/1992 Sb., o ochraně přírody a krajiny v platném znění, Správa CHKO Žďárské vrchy, Brněnská 39, 591 01 Žďár nad Sázavou. Náš správní orgán se vyjadřuje k záměru v k.ú. Nové Město na Moravě: Při realizaci stavby nedojde k poškození vzrostlých dřevin v okolí.

### **Státní správa ochrany zemědělského půdního fondu**

Bez připomínek, pokud bude dodrženo ustanovení § 8 zákona č. 334/1992 Sb., o ochraně ZPF v platném znění.

Ostatní složky odboru stavebního a životního prostředí nemají k záměru připomínky.

Toto sdělení odboru stavebního a životního prostředí je pro účely územního nebo stavebního řízení stanoviskem nebo závazným stanoviskem.

**Ing. Lenka Jamborová**  
**vedoucí odboru stavebního a životního prostředí**

**Rozdělovník:**

ENVIGEST s.r.o., IDDS: wmb4b6g

Městský úřad Nové Město na Moravě, odbor stavební a životního prostředí, stavební úřad,  
Vratislavovo náměstí 103, 592 31 Nové Město na Moravě

**Městský úřad Nové Město na Moravě**  
**odbor dopravy a vnitřních věcí**

Vratislavovo nám. 103, 592 31 Nové Město na Moravě, tel.:566598300

ENVIGEST, s.r.o.  
Masarykova 305  
592 31 Nové Město na Moravě

Váš dopis značky/ze dne

Naše značka:  
MUNNMN/7241/2014/1

Vyřizuje/linka  
Drdlová/566598375

Nové Město na Moravě  
dne: 10.3.2014

Městský úřad Nové Město na Moravě – odbor dopravy a vnitřních věcí od Vás obdržel žádost o vyjádření k projektové dokumentaci pro stavební řízení na akci: „**Oprava MK ke koupališti Nové Město na Moravě**“.

Městský úřad Nové Město na Moravě - odbor dopravy a vnitřních věcí, jako příslušný správní úřad podle § 40 odst. 4, písm. d) zákona č. 13/1997 Sb., o pozemních komunikacích, ve znění pozdějších předpisů, posoudil předložené doklady z hlediska silničních zájmů. Na základě toho ve smyslu ustanovení zákona 13/1997 Sb., o pozemních komunikacích, ve znění pozdějších předpisů, a ustanovení vyhlášky č. 104/1997 Sb., kterou se provádí zákon o pozemních komunikacích, ve znění pozdějších předpisů, v návaznosti na § 149 zákon 500/2004 Sb., správní řád, ve znění pozdějších předpisů, vydává

**závazné stanovisko**

ke shora uvedené stavbě:

K realizaci výše uvedené stavby nemáme připomínky za předpokladu, že budou dodrženy následující podmínky:

1. Během prací nesmí být na místních komunikacích a jejích součástech skladován žádný materiál, místní komunikace nesmí být poškozovány a znečišťovány. Nesmí dojít k ohrožení bezpečnosti silničního provozu.
2. Při užití místní komunikace jiným než obvyklým způsobem nebo k jiným účelům než pro které je určena (stání vozidel na komunikaci, uložení materiálu, překop, protlak, výkop aj..), je třeba povolení příslušného silničního správního úřadu. O povolení zvláštního užívání pozemních komunikací požádá žadatel zdejší odbor dopravy a vnitřních věcí minimálně 1 měsíc před realizací prací.
3. V případě potřeby, o povolení uzavírky místní komunikace požádá žadatel minimálně 30 dní před zahájením prací. Žádost bude obsahovat náležitosti stanovené § 39, odst. 2 vyhlášky č. 104/1997 Sb., ve znění pozdějších předpisů.
4. Dopravní značení na silnici a místní komunikaci je možné osadit až po vydání samostatného přípisu „Stanovení místní nebo přechodné úpravy na pozemních komunikacích“ vydaného naším odborem. Součástí žádosti bude zpracovaná situace se zakreslením dopravního značení navrženého v souladu se zákonem č. 361/2000 Sb., ve znění pozdějších předpisů a vyhlášky č. 30/2001, ve znění pozdějších předpisů a Technických podmínek.

Bc. Petr Pazour  
vedoucí odboru dopravy a vnitřních věcí

TELEFON  
566598300

E-mail  
marta.drdlová@meu.nmmn.cz

Bankovní spojení  
KB Žďár nad Sázavou  
č.ú.1224-751/0100

IČO ÚŘEDNÍ DNY  
00294900 Po, St, Čt



E.ON Servisní, s.r.o., F. A. Gerstnera 2151/6, 370 49 České Budějovice

ENVIGEST, s.r.o.  
Ing. Jaroslav Dufek  
Masarykova 305  
592 31 Nové Město na Moravě

**E.ON Servisní, s.r.o.**  
RCDS Nové Město  
Vratislavovo nám. 118  
59231 Nové Město n. M.  
www.eon.cz

Petra Hořínková  
T +420-545 14-57 27  
F +420-  
petra.horinkova@eon.cz

Naše značka  
P11356 - Z051407033

Nové Město na Moravě, 28.02.2014

**Vyjádření o existenci zařízení distribuční soustavy (elektrická síť)  
ve vlastnictví E.ON Distribuce, a.s. a udělení souhlasu se stavbou a  
činností v ochranném pásmu**

Investor stavby: Město Nové Město na Moravě  
Název stavby: Oprava MK Ke Koupališti  
Místo stavby: K.ú. Nové Město na Moravě- dle předložené dokumentace

Toto vyjádření slouží pro informaci o stávajícím elektrickém zařízení distribuční soustavy vlastněném a provozovaném společností E.ON Distribuce, a.s. (dále jen ECD) a je vyjádřením k územnímu a stavebnímu řízení. Vyjádření nenahrazuje a neuvádí připojovací podmínky. V případě, že požadujete připojení nového odběrného místa, resp. zvýšení rezervovaného příkonu a doposud jste nepodali žádost, obraťte se na zákaznickou linku 840 111 333.

Upozorňujeme, že účastníkem územního a stavebního řízení zůstává provozovatel distribuční soustavy ECD, kterého v uvedených řízeních na základě zmocnění zastupuje společnost E.ON Česká republika, s.r.o. (dále jen ECZR).

V zájmovém území výše uvedené stavby se nachází:

Nadzemní vedení VN

Jako zástupce ECD udělujeme souhlas se stavbou a činností v ochranném pásmu (dále jen OP) zařízení distribuční soustavy v provozování ECD ve smyslu § 46 odst. 11 zákona č. 458/2000 Sb., o podmínkách podnikání a výkonu státní správy v energetických odvětvích, v platném znění, při splnění následujících podmínek.

Sídlo společnosti:  
F.A. Gerstnera 2151/6  
370 49 České Budějovice  
Společnost je zapsána  
v Obchodním rejstříku  
vedeném Krajským soudem  
v Českých Budějovicích,  
oddíl C., vložka 8464.  
IČ: 25186213

Při provádění zemních nebo jiných prací, které mohou ohrozit předmětné distribuční a sdělovací zařízení, jste povinni dle zákona č. 309/2006 Sb., a nařízení vlády č. 591/2006 Sb., učinit veškerá opatření, aby nedošlo ke škodám na rozvodném zařízení, na majetku nebo na zdraví osob elektrickým proudem, zejména tím, že bude zajištěno:

1. V OP elektrické stanice, nadzemního a podzemního vedení budou při realizaci uděleného souhlasu přiměřeně dodrženy podmínky dle § 46 odst. 8 zákona č. 458/2000 Sb., v platném znění, kde se konstatuje, že v OP těchto rozvodných zařízení je zakázáno pod písmeny:
  - c) provádět činnosti, které by mohly ohrozit spolehlivost a bezpečnost provozu těchto zařízení nebo ohrozit život, zdraví či majetek osob
  - d) provádět činnosti, které by znemožňovaly nebo podstatně znesnadňovaly přístup k těmto zařízením
2. Zakreslení trasy nadzemního i podzemního vedení vyskytujícího se v zájmovém území do všech paré prováděcí dokumentace a jeho vyznačení dobře viditelným způsobem přímo v terénu. Jedná se zejména o místa křížení či souběhu trasy vedení s trasou pohybu mechanizace, s trasou vedení výkopů a podobně tak, aby pracující na staveništi byli o hranicích ochranného pásma trvale informováni.
3. Objednání přesného vytýčení distribuční sítě (trasy kabelu) v terénu a to nejméně 14 dnů před zahájením prací v blízkosti podzemního kabelového vedení. V případě, že nebude možné trasu kabelu bezpečně určit, je investor zemních prací povinen provést výkop nezbytného počtu ručně kopaných sond podle pokynů zaměstnanců ECZR. **Vytýčení kabelů zajistí p. Libor Zelený, tel. 602 539 308**  
Upozorňujeme, že vytýčení zařízení je placená služba dle externího ceníku E.ON Servisní, s.r.o. a objednává se smlouvou o dílo.
4. Provádění zemních prací v OP kabelu výhradně klasickým ručním náradím bez použití jakýchkoli mechanismů s nejvyšší opatrností, nebude-li provozovatelem zařízení stanoveno jinak.
5. Vhodné zabezpečení obnaženého kabelu (podložení, vyvěšení, ...), aby nedošlo k jeho poškození poruchou nebo nepovolanou osobou a označení výstražnými tabulkami, bude provedeno podle pokynů pracovníka ECZR. Další podmínky pro zabezpečení našeho zařízení si vyhrazujeme při vytýčení nebo po jeho odkrytí.
6. Vyřešení způsobu provedení souběhů a křížení výše zmíněné akce s rozvodným zařízením musí odpovídat příslušným ČSN.
7. Přizvání zástupce ECZR ke kontrole křížovatek a souběhů před záhozem výkopu. O kontrole bude proveden zápis do montážního nebo stavebního deníku. Při nedodržení této podmínky, budou poruchy vzniklé na zařízení odstraňovány na náklady investora stavby.

8. Po dokončení musí stavba z pohledu ochrany před provozními a poruchovými vlivy distribuční soustavy odpovídat příslušným normám, zejména PNE 33 3301, PNE 33 3302, PNE 34 1050, ČSN EN 50 341-1, PNE 33 0000-1, ČSN EN 50 522, ČSN EN 61 936-1.
9. Po dokončení stavby připomínáme, že v OP zařízení je dále zakázáno:
  - a) zřizovat bez souhlasu vlastníka těchto zařízení stavby či umisťovat konstrukce a jiná podobná zařízení, jakož i uskladňovat hořlavé a výbušné látky
  - b) provádět bez souhlasu jeho vlastníka zemní práce
  - c) u nadzemního vedení nechávat růst porosty nad výšku 3 m
  - d) u podzemního vedení vysazovat trvalé porosty a přejíždět vedení mechanizmy o celkové hmotnosti nad 6t.
10. Veškerá stavební činnost v OP elektrické stanice VN/NN, nadzemního vedení VN, podzemního vedení VN a NN, bude před jejím zahájením konzultována s příslušnou Regionální správou (dále jen RS), která stanoví bezpečnostní opatření pro práce v OP příslušného rozvodného zařízení dle platné ČSN EN 50 110-1. Veškerá stavební činnost v OP nadzemního a podzemního vedení VVN bude před jejím zahájením konzultována s útvarem Správa sítě VVN. Stavební činnost v OP sdělovacího podzemního vedení bude konzultována s útvarem Správa přenosů dat a radiové sítě.
11. Veškeré práce s mechanizací, jejichž části se za provozu mohou přiblížit k vodičům v OP nadzemního vedení 22 kV a výkopové práce v OP podzemního vedení 22 kV, je nutno provádět za beznapětového stavu vedení a vypnutí požadujeme objednat nejméně 25 kalendářních dnů předem. Práce s mechanizací v OP vedení 110 kV je nutno provádět za beznapětového stavu vedení a vypnutí požadujeme objednat nejpozději do 10 dne předchozího měsíce.
12. Uhrazení veškerých nákladů na práce vyvolané stavbou (hradí investor stavby), není-li písemnou dohodou stanoveno jinak.
13. Neporušení stability podpěrných bodů nadzemního vedení a nenarušení podzemního uzemňovacího vedení.
14. Neprodlené ohlášení jakéhokoliv poškození distribučního a sdělovacího zařízení v provozování ECD na telefonní číslo **800 225 577**.

Kontakty jednotlivých provozovatelů zařízení:

|                  |   |
|------------------|---|
| VVN              | Správa sítě VVN Ing. Lásková - 545 141 253,<br>p. Janáč - 545 143 838 |
| VN+NN            | RS Nové Město na Moravě, p. Jan Novotný,<br>tel. 566 655 702          |
| Sdělovací vedení | Správa přenosů dat a radiové sítě Brno,<br>p. Veselý, 545 142 941     |

**Pozor ! Vyjádření má platnost 12 měsíců tj. do 28.02.2015.**

Upozorňujeme na možnou polohovou odchylku uloženého vedení od výkresové dokumentace.

Do přiložené a námi orazítované dokumentace jsme **informativně** zakreslili:

- červeně čárkovaně      nadzemní vedení VN

**Při vytyčení trasy zařízení i ke kontrole před záhozem a ke všem dalším jednáním s ECZR jako zástupcem ECD předložte toto vyjádření.**

**V případě nedodržení vzdáleností a podmínek dle norem a platných právních předpisů, nesouhlasíme po ukončení stavby s její kolaudací.**

S přátelským pozdravem

E.ON Servisní, s.r.o.

E.ON Servisní, s.r.o.  
F. A. Gerstnera 2151/6  
370 49 České Budějovice  
IČ: 25186213, DIČ: CZ25186213

111

Příloha:      Orazítovaná situace s informativním zákresem.

Následující oddíl se vyplňuje v případě žádosti o udělení souhlasu se zjednodušeným územním řízením nebo s uzavřením veřejnoprávní smlouvy

#### **Udělení souhlasu**

*Souhlasíme – Nesouhlasíme se zjednodušeným územním řízením\**

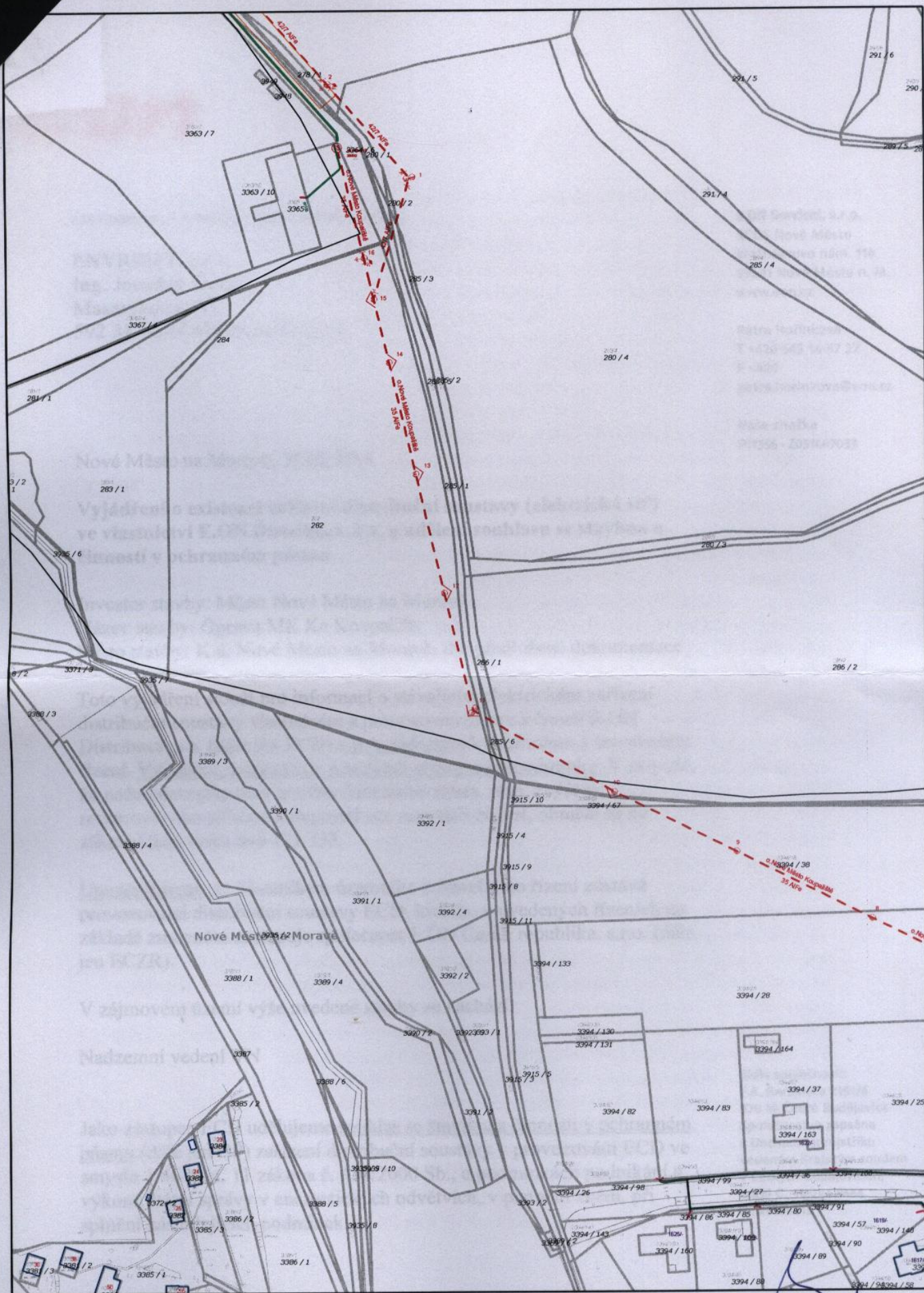
*Souhlasíme – Nesouhlasíme s uzavřením veřejnoprávní smlouvy\**

E.ON Česká republika, s.r.o.

*\*Pro platnost udělení souhlasu je nutný podpis a razítko oprávněného pracovníka*

## **E.ON – myslíme na Vaši bezpečnost: žádný kompromis**

Informační materiály týkající se bezpečného využívání elektřiny a plynu naleznete na stránce:  
[www.eon.cz](http://www.eon.cz) -> Občané a domácnosti -> Zákazníci -> Zákaznický servis -> Informační materiály



Měřítka: 1: 2000

Datum: 28.02.2014

Vytiskl: Hořinková, Petra  
 E.ON Servis, s.r.o.  
 F. A. Gerstnera 2151/6  
 370 49 České Budějovice  
 IČ: 25186213, DIČ: CZ25186213

# **VYJÁDŘENÍ O EXISTENCI SÍTĚ ELEKTRONICKÝCH KOMUNIKACÍ A VŠEOBECNÉ PODMÍNKY OCHRANY SÍTĚ ELEKTRONICKÝCH KOMUNIKACÍ SPOLEČNOSTI TELEFÓNICA CZECH REPUBLIC, A.S.**

vydané podle § 101 zákona č. 127/2005 Sb., o elektronických komunikacích a o změně některých souvisejících zákonů (zákon o elektronických komunikacích), ve znění pozdějších předpisů a § 161 zákona č. 183/2006 Sb., o územním plánování a stavebním řádu (stavební zákon) či dle dalších příslušných právních předpisů

**Číslo jednací: 534232/14**

**Číslo žádosti: 0114 085 760**

**Důvod vydání Vyjádření: Stavební řízení**

**Platnost tohoto Vyjádření končí dne: 19. 2. 2016.**

|                      |                                |  |
|----------------------|--------------------------------|--|
| <b>Žadatel</b>       | ENVIGEST, s.r.o.               |  |
| <b>Stavebník</b>     | MĚSTO NOVÉ MĚSTO NA MORAVĚ     |  |
| <b>Název akce</b>    | OPRAVA MK KE KOUPALIŠTI        |  |
| <b>Zájmové území</b> | <b>Okres</b>                   | Žďár nad Sázavou   |
|                      | <b>Obec</b>                    | Nové Město na Moravě                                     |
|                      | <b>Kat. území / č. parcely</b> | Nové Město na Moravě; Maršovice u Nového Města na Moravě |

Žadatel shora označenou žádostí určil a vyznačil zájmové území, jakož i stanovil důvod pro vydání Vyjádření o existenci sítě elektronických komunikací a Všeobecných podmínek ochrany sítě elektronických komunikací společnosti Telefónica Czech Republic, a.s. (dále jen *Vyjádření*).

Na základě určení a vyznačení zájmového území žadatelem a na základě stanovení důvodu pro vydání *Vyjádření* vydává společnost Telefónica Czech Republic, a.s. (dále jen *Telefónica*) následující *Vyjádření*:

## dojde ke střetu

se sítí elektronických komunikací (dále jen *SEK*) společnosti *Telefónica*, jejíž existence a poloha je zakreslena v příloženém výřezu/výřezech z účelové mapy *SEK* společnosti *Telefónica*. Ochranné pásmo *SEK* je v souladu s ustanovením § 102 zákona č. 127/2005 Sb., o elektronických komunikacích a o změně některých souvisejících zákonů stanoveno rozsahem 1,5 m po stranách krajního vedení *SEK* a není v příloženém výřezu/výřezech z účelové mapy *SEK* společnosti *Telefónica* vyznačeno (dále jen *Ochranné pásmo*).

(1) *Vyjádření* je platné pouze pro zájmové území určené a vyznačené žadatelem, jakož i pro důvod vydání *Vyjádření* stanovený žadatelem v žádosti.

*Vyjádření* pozbývá platnosti uplynutím doby platnosti v tomto *Vyjádření* uvedeně, změnou rozsahu zájmového území či změnou důvodu vydání *Vyjádření* uvedeného v žádosti, nesplněním povinnosti stavebníka dle bodu (2) tohoto *Vyjádření*, a nebo pokud se žadatel či stavebník bezprostředně před zahájením realizace stavby ve vyznačeném zájmovém území prokazatelně neujistí u společnosti *Telefónica* o tom, zda toto *Vyjádření* v době bezprostředně předcházející zahájení realizace stavby ve vyznačeném zájmovém území stále odpovídá skutečnosti, to vše v závislosti na tom, která ze skutečností rozhodná pro pozbytí platnosti tohoto *Vyjádření* nastane nejdříve.

(2) Stavebník, nebo jím pověřená třetí osoba, **je povinen bez zbytečného odkladu poté, kdy zjistil, že jeho záměr, pro který podal shora označenou žádost, je v kolizi se *SEK* a nebo zasahuje do *Ochranného pásma SEK*, nejpozději však před počátkem zpracování projektové dokumentace stavby, která koliduje se *SEK* a nebo zasahuje do *Ochranného pásma SEK*, vyzvat společnost *Telefónica* ke stanovení konkrétních podmínek ochrany *SEK*, případně k přeložení *SEK***, a to prostřednictvím zaměstnance společnosti *Telefónica* pověřeného ochranou sítě - Eva Pyroutková, tel.: +420 602 428 844, e-mail: [eva.pyroutkova@telefonica.com](mailto:eva.pyroutkova@telefonica.com) (dále jen *POS*).

(3) **Přeložení *SEK* zajistí její vlastník, společnost *Telefónica*.** Stavebník, který vyvolal překládku *SEK* je dle ustanovení § 104 odst. 16 zákona č. 127/2005 Sb., o elektronických komunikacích a o změně některých souvisejících zákonů povinen uhradit společnosti *Telefónica* veškeré náklady na nezbytné úpravy dotčeného úseku *SEK*, a to na úrovni stávajícího technického řešení.

Číslo jednací: 534232/14

Číslo žádosti: 0114 085 760

(4) Pro účely přeložení SEK dle bodu (3) tohoto Vyjádření je stavebník povinen uzavřít se společností Telefónica Smlouvu o realizaci překládky SEK.

(5) Bez ohledu na všechny shora v tomto Vyjádření uvedené skutečnosti je stavebník, nebo jím pověřená třetí osoba povinen řídit se Všeobecnými podmínkami ochrany SEK společnosti Telefónica, které jsou nedílnou součástí tohoto Vyjádření.

(6) Společnost Telefónica prohlašuje, že žadateli byly pro jím určené a vyznačené zájmové území poskytnuty veškeré, ke dni podání shora označené žádosti, dostupné informace o SEK.

(7) Žadateli převzetím tohoto Vyjádření vzniká povinnost poskytnuté informace a data užít pouze k účelu, pro který mu byla tato poskytnuta. Žadatel není oprávněn poskytnuté informace a data rozmnožovat, rozšiřovat, pronajímat, půjčovat či jinak užívat bez souhlasu společnosti Telefónica. V případě porušení těchto povinností vznikne žadateli odpovědnost vyplývající z platných právních předpisů, zejména předpisů práva autorského.

V případě dotazů k Vyjádření lze kontaktovat společnost Telefónica na asistenční lince 14 111.

**Přílohami Vyjádření jsou:**

- Všeobecné podmínky ochrany SEK společnosti Telefónica
- Situační výkres (obsahuje zájmové území určené a vyznačené žadatelem a výřezy účelové mapy SEK)
- Informace k vytyčení SEK

Vyjádření vydala společnost Telefónica dne: 19. 2. 2014.



Telefónica Czech Republic, a.s.  
Za Brumlovkou 266/2  
140 22 Praha 4  
DIČ: CZ 60193336

188

## Všeobecné podmínky ochrany SEK společnosti Telefónica

### I. Obecná ustanovení

1. Stavebník, nebo jím pověřená třetí osoba, je povinen při provádění jakýchkoliv činností, zejména stavebních nebo jiných prací, při odstraňování havárií a projektování staveb, řídit se platnými právními předpisy, technickými a odbornými normami (včetně doporučených), správnou praxí v oboru stavebnictví a technologickými postupy a učinit veškerá opatření nezbytná k tomu, aby nedošlo k poškození nebo ohrožení sítě elektronických komunikací ve vlastnictví společnosti Telefónica a je výslovně srozuměn s tím, že SEK jsou součástí veřejné komunikační sítě, jsou zajišťovány ve veřejném zájmu a jsou chráněny právními předpisy.

2. Při jakékoliv činnosti v blízkosti vedení SEK je stavebník, nebo jím pověřená třetí osoba, povinen respektovat ochranné pásmo SEK tak, aby nedošlo k poškození nebo zamezení přístupu k SEK. Při křížení nebo souběhu činností se SEK je povinen řídit se platnými právními předpisy, technickými a odbornými normami (včetně doporučených), správnou praxí v oboru stavebnictví a technologickými postupy. Při jakékoliv činnosti ve vzdálenosti menší než 1,5 m od krajního vedení vyznačené trasy podzemního vedení SEK (dále jen PVSEK) nesmí používat mechanizačních prostředků a nevhodného nářadí.

3. Pro případ porušení kterékoliv z povinností stavebníka, nebo jím pověřené třetí osoby, založené Všeobecnými podmínkami ochrany SEK společnosti Telefónica je stavebník, nebo jím pověřená třetí osoba, odpovědný za veškeré náklady a škody, které společnosti Telefónica vzniknou porušením jeho povinností.

4. V případě, že budou zemní práce zahájeny po uplynutí doby platnosti tohoto Vyjádření, nelze toto Vyjádření použít jako podklad pro vytyčení a je třeba požádat o vydání nového Vyjádření.

5. Bude-li žadatel na společnosti Telefónica požadovat, aby se jako účastník správního řízení, pro jehož účely bylo toto Vyjádření vydáno, vzdala práva na odvolání proti rozhodnutí vydanému ve správním řízení, pro jehož účely bylo toto Vyjádření vydáno, je povinen kontaktovat POS.

### II. Součinnost stavebníka při činnostech v blízkosti SEK

1. Započetí činnosti je stavebník, nebo jím pověřená třetí osoba, povinen oznámit POS. Oznámení bude obsahovat číslo Vyjádření, k němuž se vztahují tyto podmínky.

2. Před započatím zemních prací či jakékoliv jiné činnosti je stavebník, nebo jím pověřená třetí osoba, povinen zajistit vyznačení tras PVSEK na terénu dle polohopisné dokumentace. S vyznačenou trasou PVSEK prokazatelně seznámí všechny osoby, které budou a nebo by mohly činnosti provádět.

3. Stavebník, nebo jím pověřená třetí osoba, je povinen upozornit jakoukoliv třetí osobu, jež bude provádět zemní práce, aby zjistila nebo ověřila stranovou a hloubkovou polohu PVSEK příčnými sondami, a je srozuměn s tím, že možná odchylka uložení středu trasy PVSEK, stranová i hloubková, činí +/- 30 cm mezi skutečným uložením PVSEK a polohovými údaji ve výkresové dokumentaci.

4. Při provádění zemních prací v blízkosti PVSEK je stavebník, nebo jím pověřená třetí osoba, povinen postupovat tak, aby nedošlo ke změně hloubky uložení nebo prostorového uspořádání PVSEK. Odkryté PVSEK je stavebník, nebo jím pověřená třetí osoba, povinen zabezpečit proti prověšení, poškození a odcizení.

5. Při zjištění jakéhokoliv rozporu mezi údaji v projektové dokumentaci a skutečností je stavebník, nebo jím pověřená třetí osoba, povinen bez zbytečného odkladu přerušit práce a zjištění rozporu oznámit POS. V přerušovaných pracích lze pokračovat teprve poté, co od POS prokazatelně obdržel souhlas k pokračování v pracích.

6. V místech, kde PVSEK vystupuje ze země do budovy, rozváděče, na sloup apod. je stavebník, nebo jím pověřená třetí osoba, povinen vykonávat zemní práce se zvýšenou mírou opatrnosti s ohledem na ubývající krytí nad PVSEK. Výkopové práce v blízkosti sloupů nadzemního vedení SEK (dále jen NVSEK) je povinen provádět v takové vzdálenosti, aby nedošlo k narušení jejich stability, to vše za dodržení platných právních předpisů, technických a odborných norem, správné praxi v oboru stavebnictví a technologických postupů.

7. Při provádění zemních prací, u kterých nastane odkrytí *PVSEK*, je povinen stavebník, nebo jím pověřená třetí osoba před zakrytím *PVSEK* vyzvat *POS* ke kontrole. Zához je oprávněn provést až poté, kdy prokazatelně obdržel souhlas *POS*.

8. Stavebník, nebo jím pověřená třetí osoba, není oprávněn manipulovat s kryty kabelových komor a vstupovat do kabelových komor bez souhlasu společnosti *Telefónica*.

9. Stavebník, nebo jím pověřená třetí osoba, není oprávněn trasu *PVSEK* mimo vozovku přejíždět vozidly nebo stavební mechanizací, a to až do doby, než *PVSEK* řádně zabezpečí proti mechanickému poškození. Stavebník, nebo jím pověřená třetí osoba, je povinen projednat s *POS* způsob mechanické ochrany trasy *PVSEK*. Při přepravě vysokého nákladu nebo mechanizace pod trasou *NVSEK* je stavebník, nebo jím pověřená třetí osoba, povinen respektovat výšku *NVSEK* nad zemí.

10. Stavebník, nebo jím pověřená třetí osoba, není oprávněn na trase *PVSEK* (včetně ochranného pásma) jakkoliv měnit niveletu terénu, vysazovat trvalé porosty ani měnit rozsah a konstrukci zpevněných ploch (např. komunikací, parkovišť, vjezdů aj.).

11. Stavebník, nebo jím pověřená třetí osoba, je povinen manipulační a skladové plochy zřizovat v takové vzdálenosti od *NVSEK*, aby činnosti na/v manipulačních a skladových plochách nemohly být vykonávány ve vzdálenost menší než 1m od *NVSEK*.

12. Stavebník, nebo jím pověřená třetí osoba, je povinen obrátit se na *POS* v průběhu stavby, a to ve všech případech, kdy by i nad rámec těchto Všeobecných podmínek ochrany *SEK* společnosti *Telefónica* mohlo dojít ke střetu stavby se *SEK*.

13. Stavebník, nebo jím pověřená třetí osoba, není oprávněn užívat, přemísťovat a odstraňovat technologické, ochranné a pomocné prvky *SEK*.

14. Stavebník, nebo jím pověřená třetí osoba, není oprávněn bez předchozího projednání s *POS* jakkoliv manipulovat s případně odkrytými prvky *SEK*, zejména s ochrannou skříň optických spojek, optickými spojkami, technologickými rezervami či jakýmkoliv jiným zařízením *SEK*. Stavebník, nebo jím pověřená třetí osoba, je výslovně srozuměn s tím, že technologická rezerva představuje několik desítek metrů kabelu stočeného do kruhu a ochranou optické spojky je skříň o hraně cca 1m.

15. Stavebník, nebo jím pověřená třetí osoba, je povinen každé poškození či krádež *SEK* neprodleně od okamžiku zjištění takové skutečnosti, oznámit *POS* nebo poruchové službě společnosti *Telefónica*, telefonní číslo 800 184 084, pro oblast Praha lze užít telefonní číslo 241 400 500.

### III. Práce v objektech a odstraňování objektů

1. Stavebník, nebo jím pověřená třetí osoba, je povinen před zahájením jakýchkoliv prací v budovách a jiných objektech, kterými by mohl ohrozit stávající *SEK*, prokazatelně kontaktovat *POS* a zajistit u společnosti *Telefónica* bezpečné odpojení *SEK*.

2. Při provádění činností v budovách a jiných objektech je stavebník, nebo jím pověřená třetí osoba, povinen v souladu s právními předpisy, technickými a odbornými normami (včetně doporučených), správnou praxí v oboru stavebnictví a technologickými postupy provést mimo jiné průzkum vnějších i vnitřních vedení *SEK* na omítce i pod ní.

### IV. Součinnost stavebníka při přípravě stavby

1. Pokud by činností stavebníka, nebo jím pověřené třetí osoby, k níž je třeba povolení správního orgánu dle zvláštního právního předpisu, mohlo dojít k ohrožení či omezení *SEK*, je stavebník, nebo jím pověřená třetí osoba, povinen kontaktovat *POS* a předložit zakreslení *SEK* do příslušné dokumentace stavby (projektové, realizační, koordinační atp.).

2. V případě, že pro činnosti stavebníka, nebo jím pověřené třetí osoby, není třeba povolení správního orgánu dle zvláštního právního předpisu, je stavebník, nebo jím pověřená třetí osoba, povinen předložit zakreslení trasy *SEK* i s příslušnými kótami do zjednodušené dokumentace (katastrální mapa, plánec), ze které bude zcela patrná míra dotčení *SEK*.

3. Při projektování stavby, rekonstrukce či přeložky vedení a zařízení silových elektrických sítí, elektrických trakcí vlaků a tramvají, nejpozději však před zahájením správního řízení ve věci povolení stavby, rekonstrukce či přeložky vedení a zařízení silových elektrických sítí, elektrických trakcí vlaků a tramvají, je stavebník, nebo jím pověřená třetí osoba, povinen provést výpočet rušivých vlivů, zpracovat ochranná opatření a předat je *POS*. Stavebník, nebo jím pověřená třetí osoba, není oprávněn do doby, než obdrží od *POS* vyjádření k návrhu opatření, zahájit činnost, která by mohla způsobit ohrožení či poškození *SEK*. Způsobem uvedeným v předchozí větě je stavebník, nebo jím pověřená třetí osoba, povinen postupovat také při projektování stavby, rekonstrukce či přeložky produktovodů s katodovou ochranou.

4. Při projektování stavby, při rekonstrukci, která se nachází v ochranném pásmu radiových tras společnosti *Telefónica* a překračuje výšku 15 m nad zemským povrchem, a to včetně dočasných objektů zařízení staveniště (jeřáby, konstrukce, atd.), nejpozději však před zahájením správního řízení ve věci povolení takové stavby, je stavebník nebo jím pověřená třetí osoba, povinen kontaktovat *POS* za účelem projednání podmínek ochrany těchto radiových tras. Ochranné pásmo radiových tras v šíři 50m je zakresleno do situačního výkresu. Je tvořeno dvěma podélnými pruhy o šíři 25 m po obou stranách radiového paprsku v celé jeho délce, resp. 25 m kruhem kolem vysílacího radiového zařízení.

5. Pokud se v zájmovém území stavby nachází podzemní silnoproudé vedení (NN) společnosti *Telefónica* je stavebník, nebo jím pověřená třetí osoba, před zahájením správního řízení ve věci povolení správního orgánu k činnosti stavebníka, nebo jím pověřené třetí osoby, nejpozději však před zahájením stavby, povinen kontaktovat *POS*.

6. Pokud by navrhované stavby (produktovody, energovody aj.) svými ochrannými pásmy zasahovaly do prostoru stávajících tras a zařízení *SEK*, či do jejich ochranných pásem, je stavebník, nebo jím pověřená třetí osoba, povinen realizovat taková opatření, aby mohla být prováděna údržba a opravy *SEK*, a to i za použití mechanizace, otevřeného plamene a podobných technologií.

#### V. Křížení a souběh se SEK

1. Stavebník, nebo jím pověřená třetí osoba, je povinen v místech křížení *PVSEK* se sítěmi technické infrastruktury, pozemními komunikacemi, parkovacími plochami, vjezdy atp. ukládat *PVSEK* v zákonných předpisy stanovené hloubce a chránit *PVSEK* chráničkami s přesahem minimálně 0.5 m na každou stranu od hrany křížení. Chráničku je povinen utěsnit a zamezit vnikání nečistot.

2. Stavebník nebo jím pověřená třetí osoba, je výslovně srozuměn s tím, že v případě, kdy hodlá umístit stavbu sjezdu či vjezdu, je povinen stavbu sjezdu či vjezdu umístit tak, aby metalické kabely *SEK* nebyly umístěny v hloubce menší než 0,6 m a optické nebyly umístěny v hloubce menší než 1 m. V případě, že stavebník, nebo jím pověřená osoba, není schopen zajistit povinnosti dle předchozí věty, je povinen kontaktovat *POS*.

3. Stavebník, nebo jím pověřená třetí osoba, je povinen základy (stavby, opěrné zdi, podezdívky apod.) umístit tak, aby dodržel minimální vodorovný odstup 1,5 m od krajního vedení, případně kontaktovat *POS*.

4. Stavebník, nebo jím pověřená třetí osoba, není oprávněn trasy *PVSEK* znepřístupnit (např. zabetonováním).

5. Stavebník, nebo jím pověřená třetí osoba, je při křížení a souběhu stavby nebo sítí technické infrastruktury s kabelovodem povinen zejména:

- pokud plánované stavby nebo trasy sítí technické infrastruktury budou umístěny v blízkosti kabelovodu ve vzdálenosti menší než 2 m nebo při křížení kabelovodu ve vzdálenosti menší než 0,5 m nad nebo kdekoli pod kabelovodem, předložit *POS* a následně projednat zakreslení v příčných řezech,
- do příčného řezu zakreslit také profil kabelové komory v případě, kdy jsou sítě technické infrastruktury či stavby umístěny v blízkosti kabelové komory ve vzdálenosti menší než 2 m,
- neumísťovat nad trasou kabelovodu v podélném směru sítí technické infrastruktury,
- předložit *POS* vypracovaný odborný statický posudek včetně návrhu ochrany tělesa kabelovodu pod stavbou, ve vjezdu nebo pod zpevněnou plochou,
- nezakrývat vstupy do kabelových komor, a to ani dočasně,
- projednat s *POS*, nejpozději ve fázi projektové přípravy, jakékoliv výkopové práce, které by mohly být vedeny v úrovni či pod úrovní kabelovodu nebo kabelové komory a veškeré případy, kdy jsou trajektorie podvrtní a protlaků ve vzdálenosti menší než 1,5 m od kabelovodu.

## Informace k vytyčení SEK

V případě požadavku na vytyčení PVSEK společnosti *Telefónica* se, prosím, obraťte na společnosti uvedené níže.

### **Telefónica Czech Republic, a.s. - středisko Morava jih**

se sídlem: Za Brumlovkou 266/2 140 22 Praha 4 - Michle

IČ: 60193336

DIČ: CZ60193336

kontakt: tel: 541131267 obslužná doba po-pa 7 - 15 hod

### **InfoTel - výhradní dodavatel společnosti Telefónica Czech Republic, a.s.**

se sídlem: Brno, Novolišeňská 18, PSČ: 628 00

IČ: 46981071

DIČ: CZ46981071

kontakt: Pavel Drdla, mobil: 725871746, e-mail: pavel\_drdla@infotel.cz

Vlček Josef, mobil: 606722446, e-mail: josef\_vlcek@infotel.cz

### **CONTENT, s.r.o.**

se sídlem: Karlov 1246, 594 01 Velké Meziříčí, pobočka: Okružní 28/18, 591 01 Žďár nad Sázavou

IČ: 63492164

DIČ: CZ63492164

kontakt: Martin Kalina, tel/fax: 566521721, mobil: 777702117, e-mail: kalina@content-vm.cz,  
vytycenisiti@seznam.cz

### **ELQA s.r.o.**

se sídlem: Blanenská 1340, 664 34 Kuřim

IČ: 49977121

DIČ:

kontakt: Jiří Janout, tel.: 541225579, fax: 541220207, mobil: 777888102, e-mail: janout@elqa.cz

### **ELTER, s.r.o.**

se sídlem: Straněnská 1149, 539 01 Hlinsko

IČ: 49814419

DIČ: CZ49814419

kontakt: tel.: 469312100, mobil: 731115925, e-mail: elter.hlinsko@xaz.cz

Havel Stanislav, mobil: 736778264, Chadima Zdeněk, mobil: 731115933

### **GIS-STAVINVEX, a.s.**

se sídlem: Pražská 1156, Pelhřimov

IČ: 25163558

DIČ: CZ25163558

kontakt: Michal Kučera, tel/fax: 596541102, mobil: 731613394, e-mail: ostrava@gis-stavinex.cz

Ing. Anežka Škovroňová, tel/fax: 596541102, mobil: 731204729, e-mail: ostrava@gis-stavinex.cz

### **Jiří Novotný, Montáž, údržba a servis tel.sítí - okr. Třebíč, Znojmo**

se sídlem: Akad. Práta 524, 675 55 Hrotovice, okr. Třebíč

IČ: 72377259

DIČ:

kontakt: Jiří Novotný, tel.: 568860888, mobil: 777318588, e-mail: novotny.hrotovice@seznam.cz

### **Josef Joura**

se sídlem: Okřešice 53, okres Třebíč, 674 01

IČ: 88282091

DIČ: CZ6312180820

kontakt: Josef Joura, mobil: 602578674, e-mail: josefjoura@seznam.cz

### **Karel Horský**

se sídlem: Poličská 877/36, 568 02 Svitavy - Předměstí

IČ: 01377841

DIČ:

kontakt: Karel Horský, mobil: 602 483 023, e-mail: k.horsky.sy@gmail.com

Příloha k Vyjádření č.j.: 534232/14

Číslo žádosti: 0114 085 760

**K+K ELTEC, s.r.o.**

se sídlem: Smetanova 997, 517 41 Kostelec nad Orlicí

IČ: 25277308

DIČ: CZ25277308

kontakt: Radovan Krsek, mobil: 603486395, e-mail: krsek@eltec.cz

**PELMONT s.r.o.**

se sídlem: Vlášnická 1111, 393 01 Pelhřimov

IČ: 25172786

DIČ: CZ25172786

kontakt: Karel Pichl, tel.: 565325325, fax: 565333565, mobil: 602227227, e-mail: pelmont@pelmont.cz

**STAVAK spol. s r.o.**

se sídlem: Žižkova 832, 580 01 Havlíčkův Brod

IČ: 15058786

DIČ: CZ15058786

kontakt: Jan Dostál, tel.: 569429309, mobil: 602482982, e-mail: dostal@stavak.cz

**TELEPROG s.r.o.,**

se sídlem: Znojemská 4665/78a, 586 01 Jihlava

IČ: 60721197

DIČ: CZ60721197

kontakt: Luboš Štěpnička, tel.: 567322089, fax: 567161319, mobil: 602782898, e-mail: stepnicka@teleprog.cz

**Vegacom, a.s.**

se sídlem: Rantířov 20, ( Areál Agropodnik), 588 41 Vyskytná nad Jihlavou

IČ: 25788680

DIČ: CZ25788680

kontakt: Martin Pečar, mobil: 603855658, e-mail: pecar@vegacom.cz

Zdeněk Plšek, mobil: 605232401, e-mail: plsek@vegacom.cz

## SITUAČNÍ VÝKRES - ZÁJMOVÉ ÚZEMÍ



LEGENDA:  
 --- ..hranice zájmového území k vyjádření

Telefónica Czech Republic, a.s.  
 Za Brumlovkou 266/2  
 140 22 Praha 4  
 DIČ: CZ 60193336

188

*[Handwritten signature]*

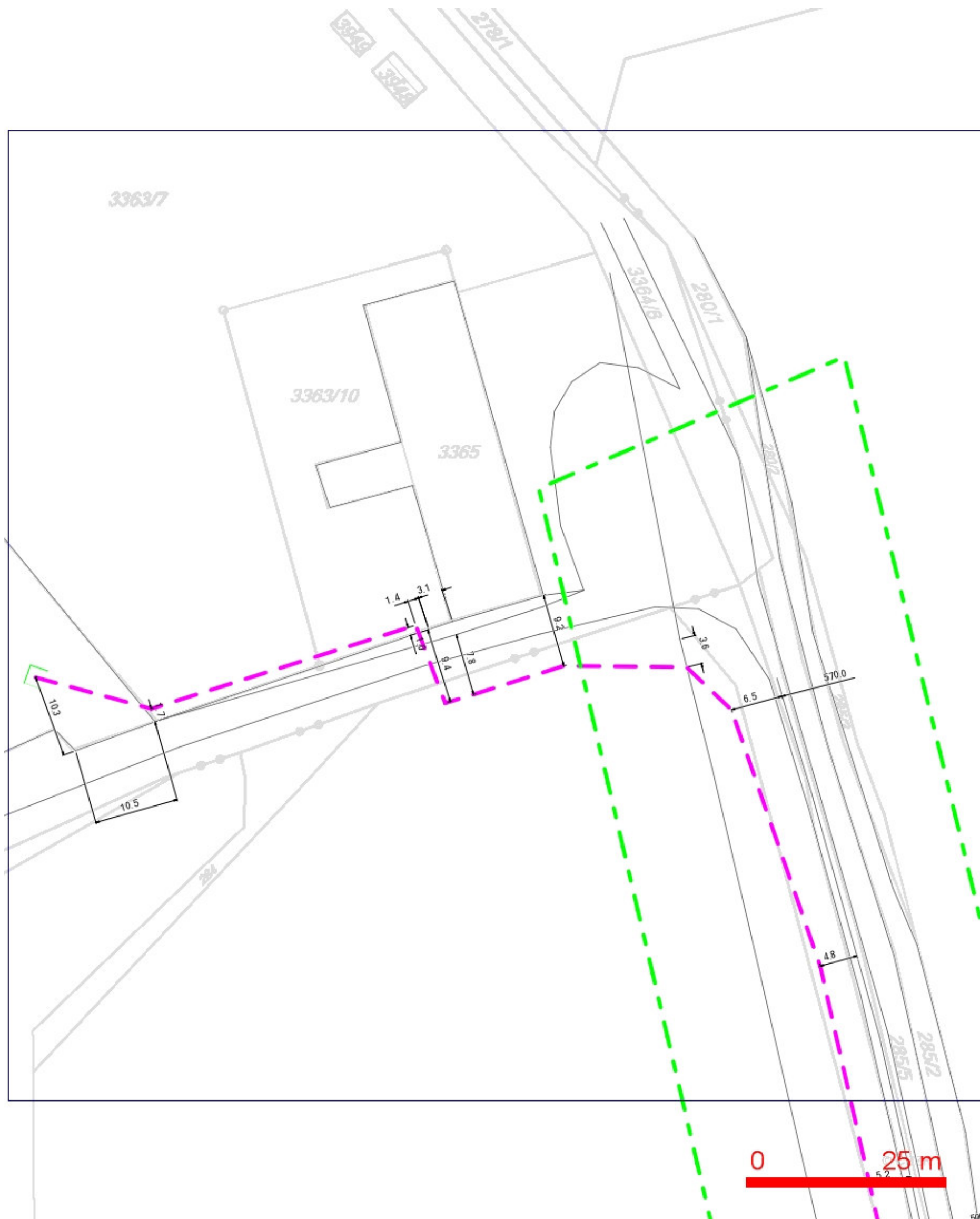
# SITUAČNÍ VÝKRES - POLYGON 1



## LEGENDA:

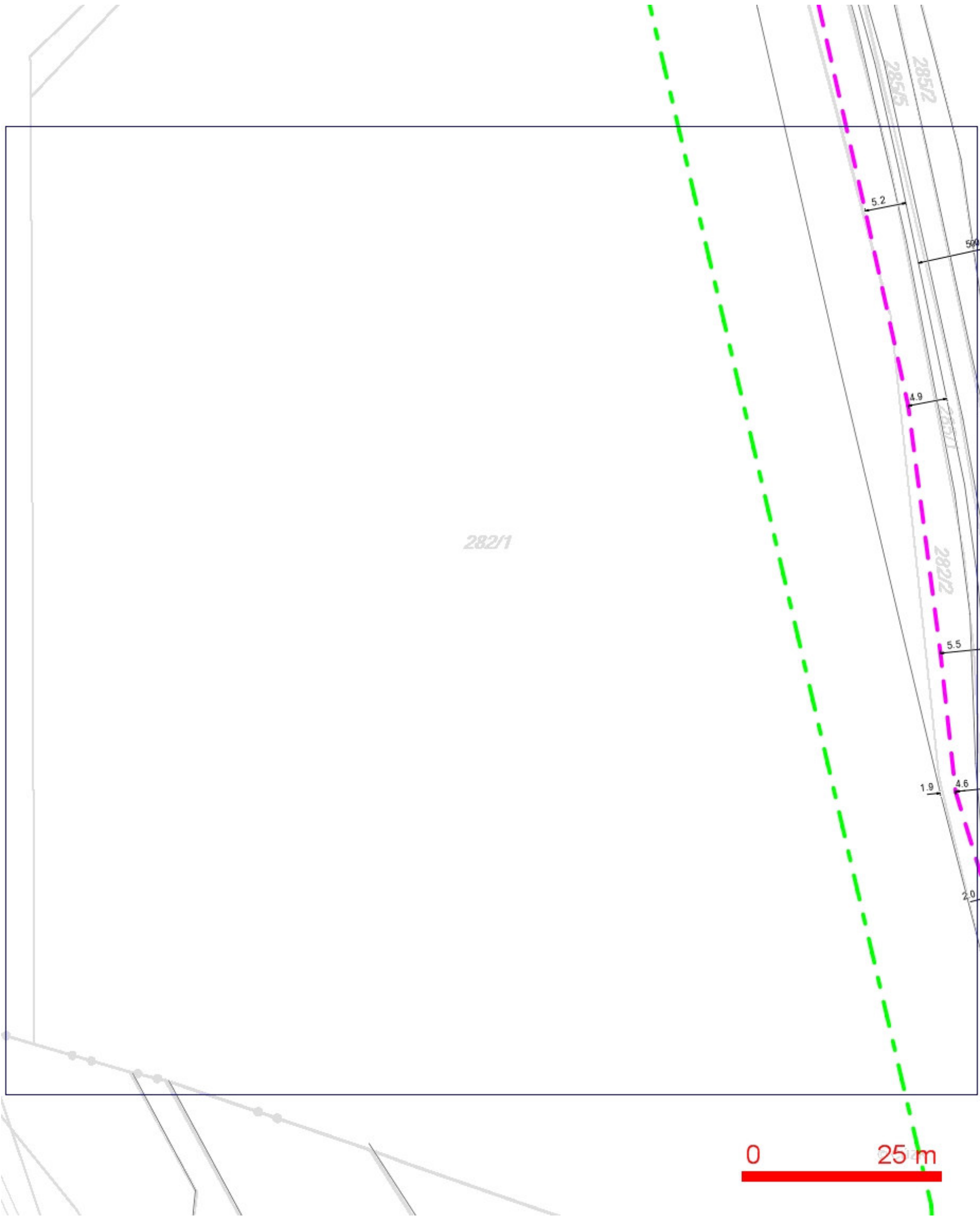
- ..hranice zájmového území k vyjádření
- ..nn přípojka, území s nn přípojkou O2
- ..zaměřený průběh metalického kabelu
- ..zaměřený průběh optického kabelu, HDPE trubky nebo souběh optického a metalického kabelu
- ..nezaměřený průběh metalického kabelu
- ..nadzemní sítě cizí
- ..nezaměřený průběh optického kabelu, HDPE trubky nebo souběh optického a metalického kabelu
- RR--- ..radiové sítě, ochranné pásmo radiové sítě
- ..nadzemní sítě
- ..neprovázané sítě
- ..podzemní sítě cizí
- ..kolektor, kabelovod

SITUAČNÍ VÝKRES - POLYGON 1, list kladu P1-1



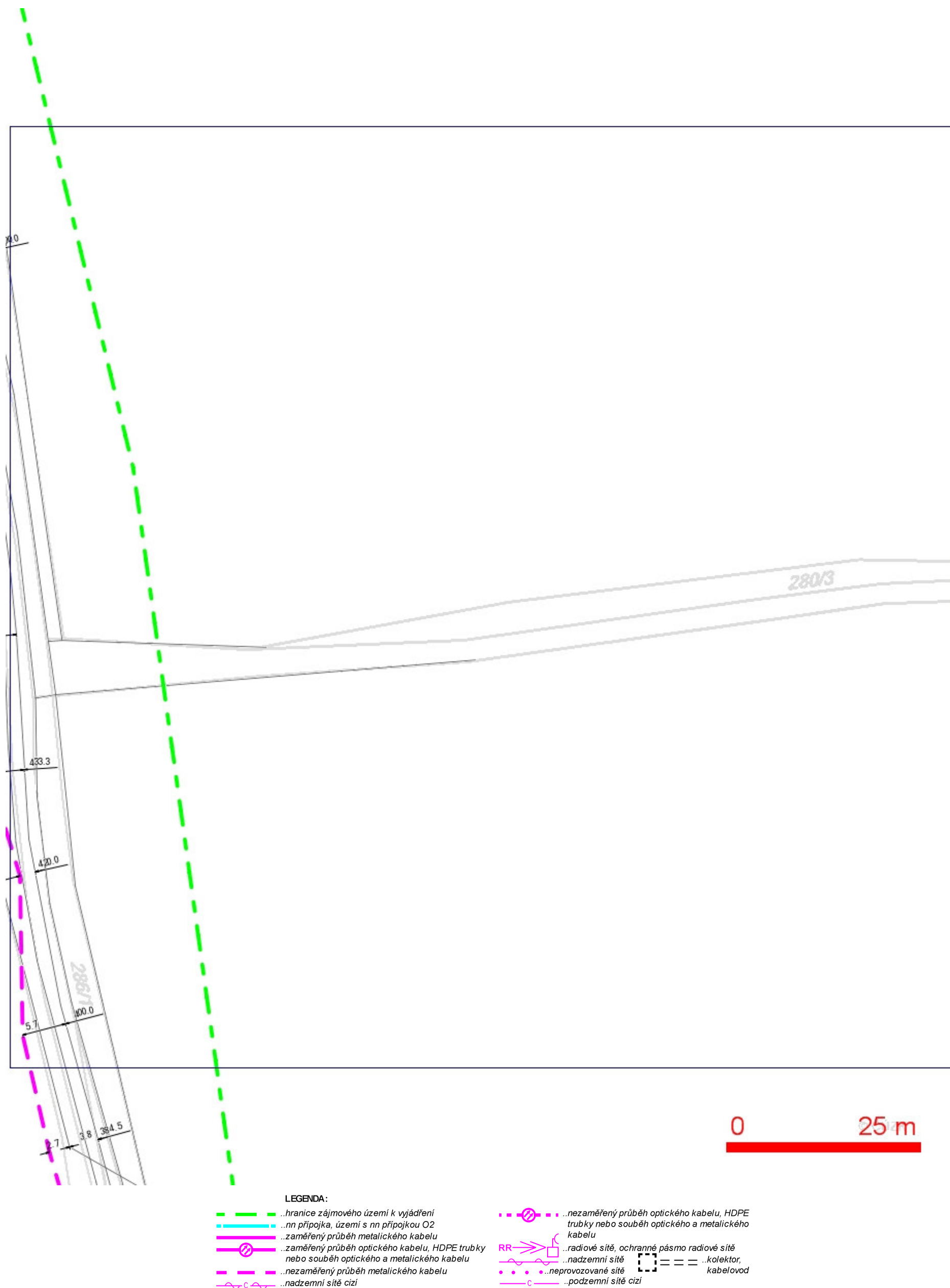
- LEGENDA:
- ..hranice zájmového území k vyjádření
  - ..nn přípojka, území s nn přípojkou O2
  - ..zaměřený průběh metalického kabelu
  - ..zaměřený průběh optického kabelu, HDPE trubky nebo souběh optického a metalického kabelu
  - ..nezaměřený průběh metalického kabelu
  - ..nadmerní síť cizí
  - ..nezaměřený průběh optického kabelu, HDPE trubky nebo souběh optického a metalického kabelu
  - ..radiové síť, ochranné pásmo radiové sítě
  - ..nadmerní síť
  - ..neprovázané síť
  - ..podzemní síť cizí
  - ..kolektor, kabelovod

SITUAČNÍ VÝKRES - POLYGON 1, list kladu P1-2



- LEGENDA:
- ..hranice zájmového území k vyjádření
  - ..nn přípojka, území s nn přípojkou O2
  - ..zaměřený průběh metalického kabelu
  - ..zaměřený průběh optického kabelu, HDPE trubky nebo souběh optického a metalického kabelu
  - ..nezaměřený průběh metalického kabelu
  - ..nadmerní síť cizí
  - ..nezaměřený průběh optického kabelu, HDPE trubky nebo souběh optického a metalického kabelu
  - RR—> ..radiové síť, ochranné pásmo radiové síť
  - ..nadmerní síť
  - ..neprovázané síť
  - ..podzemní síť cizí
  - ..kolektor, kabelovod

**SITUAČNÍ VÝKRES - POLYGON 1, list kladu P1-3**

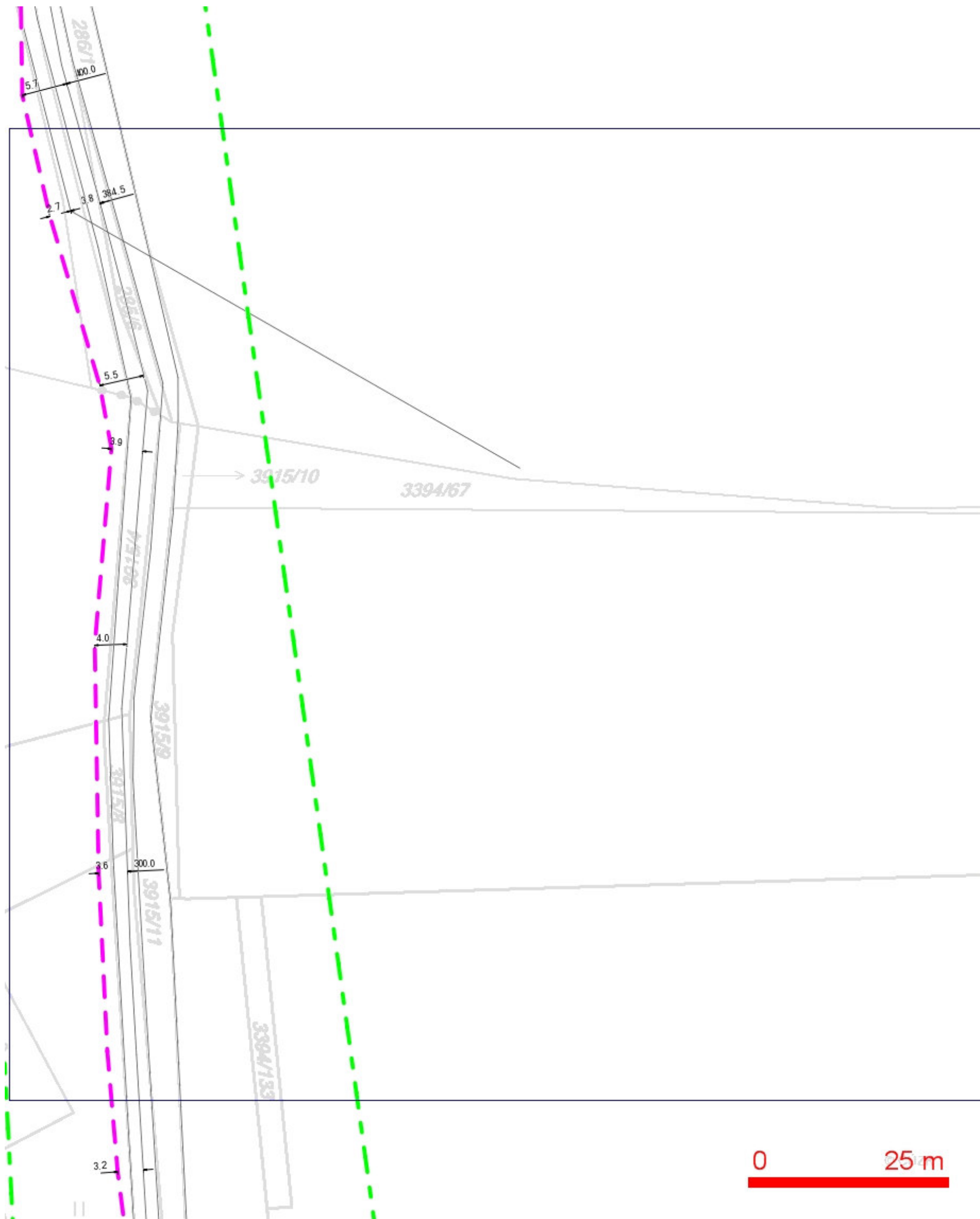


SITUAČNÍ VÝKRES - POLYGON 1, list kladu P1-4



- LEGENDA:
- |  |  |  |  |
|--|--|--|--|
|  | ..hranice zájmového území k vyjádření  |  | ..nezaměřený průběh optického kabelu, HDPE trubky nebo souběh optického a metalického kabelu |
|  | ..nn přípojka, území s nn přípojkou O2   |  | ..radiové síť, ochranné pásmo radiové sítě   |
|  | ..zaměřený průběh metalického kabelu   |  | ..nadzemní síť   |
|  | ..zaměřený průběh optického kabelu, HDPE trubky nebo souběh optického a metalického kabelu |  | ..neprovozované síť  |
|  | ..nezaměřený průběh metalického kabelu   |  | ..podzemní síť cizí  |
|  | ..nadzemní síť cizí  |  | ..kolektor, kabelovod  |

## SITUAČNÍ VÝKRES - POLYGON 1, list kladu P1-5



**LEGENDA:**

- |  |  |  |  |
|--|--|--|--|
|  | ..hranice zájmového území k vyjádření  |  | ..nezaměřený průběh optického kabelu, HDPE trubky nebo souběh optického a metalického kabelu |
|  | ..nn přípojka, území s nn přípojkou O2   |  |  |
|  | ..zaměřený průběh metalického kabelu   |  |  |
|  | ..zaměřený průběh optického kabelu, HDPE trubky nebo souběh optického a metalického kabelu |  | ..radiové síť, ochranné pásmo radiové sítě   |
|  | ..nezaměřený průběh metalického kabelu   |  | ..nadzemní síť   |
|  | ..nadzemní síť cizí  |  | ..neprovodzané síť   |
|  |  |  | ..podzemní síť cizí  |
|  |  |  | == = ..kolektor, kabelovod   |

SITUAČNÍ VÝKRES - POLYGON 1, list kladu P1-6



LEGENDA:

- ..hranice zájmového území k vyjádření
- ..nn přípojka, území s nn přípojkou O2
- ..zaměřený průběh metalického kabelu
- ..zaměřený průběh optického kabelu, HDPE trubky nebo souběh optického a metalického kabelu
- ..nezaměřený průběh metalického kabelu
- ..nadzemní sítě cizí
- ..nezaměřený průběh optického kabelu, HDPE trubky nebo souběh optického a metalického kabelu
- ..nadzemní sítě
- ..neprovozované sítě
- ..podzemní sítě cizí
- ..radiové sítě, ochranné pásmo radiové sítě
- ..kolektor, kabelovod

SITUAČNÍ VÝKRES - POLYGON 1, list kladu P1-7



LEGENDA:

- |                             |  |                                |  |
|-----------------------------|--|--------------------------------|--|
| — (green dashed line)       | ..hranice zájmového území k vyjádření  | — (dotted line with circle)    | ..nezaměřený průběh optického kabelu, HDPE trubky nebo souběh optického a metalického kabelu |
| — (cyan dashed line)        | ..nn přípojka, území s nn přípojkou O2   | RR → (dotted line with square) | ..radiové sítě, ochranné pásmo radiové sítě  |
| — (solid line)              | ..zaměřený průběh metalického kabelu   | — (dotted line)                | ..nadzemní sítě  |
| — (solid line with circle)  | ..zaměřený průběh optického kabelu, HDPE trubky nebo souběh optického a metalického kabelu | — (dotted line with dots)      | ..neprovozované sítě   |
| — (dashed line with circle) | ..nezaměřený průběh metalického kabelu   | — (dotted line with dots)      | ..podzemní sítě cizí   |
| — (dotted line)             | ..nadzemní sítě cizí   | — (dotted line with dots)      | ..podzemní sítě cizí   |
|                             |  | — (dotted line with dots)      | ..kolektor, kabelovod  |



ENVIGEST, s.r.o.

## Dopis

Váš dopis

**Naše značka** 534232/14 -POS

**Vyřizuje** Pavel Markus | pavel.markus@telefonica.com  
T 541 131 489

**Datum** 2.4.2014

### **Podmínky ochrany vedení sítě elektronických komunikací (VSEK)**

**stanovené k ochraně veřejné sítě elektronických komunikací ve správě společnosti Telefónica Czech Republic, a.s.**

Tyto podmínky jsou vydány v návaznosti na "Vyjádření o existenci sítě elektronických komunikací" vydaného střediskem Administrace a dokumentace sítě, pod č.j.: 534232/14 a jsou jeho nedílnou součástí.

Název akce: OPRAVA MK KE KOUPALIŠTI  
Stavebník: MĚSTO NOVÉ MĚSTO NA MORAVĚ

Řešení střetu:

Dle předložené PD dochází na dvou místech k dotčení stávající trasy nezaměřeného průběhu PVSEK. Trasu PVSEK je nutné před zahájením stavby vytýčit v terénu. V případě, že navržená komunikace bude zasahovat nad trasu PVSEK je nutné PVSEK stranově přesunout mimo komunikaci. Po vytýčení PVSEK a komunikace je nutné přizvat pracovníka ochrany sítě k odsouhlasení způsobu ochrany PVSEK.

Další podmínky viz. vyjádření o existenci PVSEK č.j. 534232/14.

**Pavel Markus**

Specialista pro ochranu sítě  
Telefónica Czech Republic, a.s.

Telefónica Czech Republic, a.s.  
Za Brumlovkou 266/2  
140 22 Praha 4  
DIČ: CZ 60193336  
1071

To view the full contents of this document, you need a later version of the PDF viewer. You can upgrade to the latest version of Adobe Reader from [www.adobe.com/products/acrobat/readstep2.html](http://www.adobe.com/products/acrobat/readstep2.html)

For further support, go to [www.adobe.com/support/products/acrreader.html](http://www.adobe.com/support/products/acrreader.html)

ENVIGEST, s. r. o.  
Masarykova 305  
592 31 NOVÉ MĚSTO NA MORAVĚ

Váš dopis č. j.:  
Číslo jednací: ZR/1051/2014-Še  
Vyřizuje: Šemrinc Jiří  
Tel.: 566 651 146  
Datum: 27. 2. 2014

**Vyjádření VODÁRENSKÉ AKCIOVÉ SPOLEČNOSTI, a. s., divize Žďár nad Sázavou (dále jen VAS) k projektové dokumentaci pro vydání stavebního povolení na akci: „Oprava MK ke koupališti Nové Město na Moravě“, p. č. 3392/1, 3393/1, 3915/3, 3915/4, 3915/8, 3915/11, k. ú. Nové Město na Moravě a p. č. 282, 285/1, 285/6, 285, k. ú. Maršovice u Nového Města na Moravě**

Investor: Město Nové Město na Moravě, Vratislavovo nám. 103, 592 31 Nové Město na Moravě

Předložená projektová dokumentace zpracovaná projektantem, Ing. Janem Červinkou, zakázkové číslo 1110-1 (datum 01/2014) řeší opravu komunikace od křižovatky s ul. Nad Městem ke koupališti v Novém Městě na Moravě (dále jen stavba).

### **1. Vyjádření k technickému řešení projektu**

S navrženým řešením v rozsahu dle předložené projektové dokumentace k žádosti o vydání stavebního povolení VAS

**souhlasí.**

*VAS upozorňuje, že v souladu s ustanovením § 159 odst. (1) - (3) zák. č. 183/2006 Sb. v platném znění projektant odpovídá za správnost, celistvost, úplnost a následně i bezpečnost stavby provedené podle jím zpracované projektové dokumentace pro vydání územního rozhodnutí a proveditelnost stavby podle této dokumentace, jakož i za technickou a ekonomickou úroveň projektu technologického zařízení včetně vlivů na životní prostředí. Je povinen dbát právních předpisů a obecných požadavků na výstavbu vztahujících se ke konkrétnímu stavebnímu záměru a působit v součinnosti s příslušnými dotčenými orgány.*

## 2. Vyjádření k realizaci stavby „Oprava MK ke koupališti Nové Město na Moravě“

S realizací stavby v rozsahu dle předložené projektové dokumentace VAS

**souhlasí.**

Stavba nezasahuje do ochranného pásma zařízení ve správě VAS (vodovodní řad a oddílná splašková kanalizace) vymezeného zákonem č. 274/2001 Sb. § 23, odst. (3) v platném znění.

*Za případné:*

- ☐ *vytyčení stávajících vodovodních a kanalizačních přípojek pro stávající nemovitosti a pozemky před zahájením realizace stavby je v souladu se zákonem č. 274/2001 Sb. § 3, odst. (3) v platném znění zodpovědný jejich majitel – majitel pozemku či stavby připojené na vodovod a na kanalizaci, neprokáže-li se opak*
- ☐ *škody na stávajících vodovodních a kanalizačních přípojkách pro stávající nemovitosti a pozemky způsobené stavbou hradí investor*
- ☐ *uhrazení nákladů souvisejících s přeložením stávajících vodovodních a kanalizačních přípojek pro stávající nemovitosti a pozemky vyvolaných stavbou je zodpovědný investor.*

## 3. Vyjádření pro stavební úřad k vydání stavebního povolení

S vydáním stavebního povolení na stavbu „Oprava MK ke koupališti Nové Město na Moravě“ VAS

**souhlasí.**

Toto vyjádření vydává VAS v zastoupení SVK Žďársko podle čl. VI, odst. 7., písmeno b) a c) Smlouvy o nájmu, provozování a správě vodovodů a kanalizací uzavřené mezi výše uvedenými stranami dne 31.12.2013.

Platnost vyjádření je 1 rok ode dne vydání.

VODÁRENSKÁ AKČIOVÁ SPOLEČNOST, a.s.  
Soběšická 820/156, 638 01 Brno  
divize Žďár nad Sázavou  
Studentská 1133, 561 21 Žďár nad Sázavou

Ing. Karel Fuchs  
ředitel divize

**Na vědomí**

VAS, provoz VaK Nové Město na Moravě

VAS, referent speciálních činností – Ing. Šemrínec



Brněnská 39  
591 01 Žďár nad Sázavou  
tel.: 566 653 111  
fax: 566 653 116  
e-mail: [zdarvrch@nature.cz](mailto:zdarvrch@nature.cz)  
[www.zdarskevrchy.nature.cz](http://www.zdarskevrchy.nature.cz)

ENVIGEST, s.r.o.  
Masarykova 305  
592 31 Nové Město na Moravě  
IDDS wmb4b6g

ČÍSLO JEDNACÍ: 00707/ZV/2014

VYŘIZUJE: Ing. J. Havelka

ŽĎÁR NAD SÁZAVOU 5.3.2014

**Věc: Závazné stanovisko k akci „Oprava MK ke koupališti Nové Město na Moravě“**

Správa CHKO Žďárské vrchy, jako orgán ochrany přírody, příslušný podle ust. § 78 odst. 2 zákona č. 114/1992 Sb. o ochraně přírody a krajiny v platném znění (dále jen zákon) na základě žádosti firmy ENVIGEST, s.r.o., Masarykova 305, 592 31 Nové Město na Moravě, IČO 49449362, vydává jako dotčený orgán podle ust. § 149 správního řádu toto

**závazné stanovisko :**

podle ust. § 44 odst. 1 a zákona Správa CHKO Žďárské vrchy

**souhlasí**

s opravou místní komunikace vedoucí od křižovatky s ulicí Nad Městem ke koupališti v Novém Městě na Moravě dle dokumentace, zpracované firmou ENVIGEST, s.r.o., Masarykova 305, 592 31 Nové Město na Moravě, IČO 49449362, jako č.zakázky 1110-1 v lednu 2014.

**Odůvodnění:**

Správa CHKO Žďárské vrchy obdržela dne 18.2.2014 žádost firmy ENVIGEST, s.r.o., Masarykova 305, 592 31 Nové Město na Moravě, IČO 49449362, o vyjádření k projektové dokumentaci pro stavební povolení na akci „Oprava MK ke koupališti Nové Město na Moravě“. Stavba se nachází na pozemcích, které jsou součástí III. zóny odstupňované ochrany přírody, v bezprostředním okolí komunikace není dokladován výskyt zvláště chráněných rostlin ani živočichů. **Stavba není v rozporu s ustanoveními zákona, Správa CHKO Žďárské vrchy souhlasí s vydáním stavebního povolení.** Při její realizaci je nutno respektovat základní ochranné podmínky chráněných krajinných oblastí, zejména zákaz zneškodňovat odpady mimo místa vyhrazená se souhlasem orgánu ochrany přírody.

**Poučení:**

Podle ust. § 149 správního řádu není závazné stanovisko samostatným rozhodnutím a nelze se proti němu odvolat. Jeho obsah je závazným podkladem pro stavební úřad. Obsah závazného stanoviska lze napadnout odvoláním proti rozhodnutí tohoto úřadu.

Ing. Václav Hlaváč

VEDOUcí SPRÁVY

ENVIGEST, s.r.o.  
Masarykova 305  
592 31 Nové Město na Moravě

VÁŠ DOPIS ZNAČKY/ZE DNE

-  
17. 2. 2014

NAŠE ZNAČKA

PM017574/2014-203/Fa

VYŘIZUJE

Ing. Hana Fajtlová  
+420 541 637 275  
fajtlova@povodi.cz

MÍSTO/DATUM

Brno  
15. 4. 2014

### **Oprava MK Ke koupališti**

(k.ú. Nové Město na Moravě, Maršovice u Nového města na Moravě; ORP Nové Město na Moravě; kraj Vysočina; ČHP 4-15-01-0760)

### **Charakteristika akce:**

Dne 18. 2. 2014 nám byla předložena žádost o vyjádření k DSP (leden 2014). Investorem je město Nové Město na Moravě, projektantem Envigest, s.r.o. (Ing. Jaroslav Dufek).

Záměrem je oprava komunikace od křižovatky s ul. Nad Městem ke koupališti (délka 392 m). Bude provedeno očištění a lokální opravy povrchu, terénní úprava okrajů silnice a následné vybudování krajnice (recyklát, šířka 250 mm), položení vrstvy penetračního makadamu a svrchní asfaltové vrstvy. Dále budou obnoveny příkopy pro odvod vody. Odvodnění zůstane stávající, tj. dešťová voda bude díky sklonu vozovky vsakována na přilehlém terénu směrem k toku.

Dotčené pozemky p.č. 282, 285/1, 285/6, 285/8 v k.ú. Maršovice u Nového Města na Moravě a p.č. 3392/1, 3393/1, 3915/3, 3915/4, 3915/8, 3915/11 v k.ú. Nové Město na Moravě.

Záměrem nedojde k přímému dotčení toků a zařízení ve správě Povodí Moravy, s.p.

### **Vyjádření správce povodí**

Na základě ustanovení § 54 odst. 4 zákona 254/2001 Sb. o vodách a o změně některých zákonů (vodní zákon) vydává Povodí Moravy, s.p., jako správce povodí následující

#### **s t a n o v i s k o :**

- a) z hlediska plánování v oblasti vod není uvedený záměr v rozporu se zájmy hájenými plánem oblasti povodí. Uvedený záměr je tedy možný.
- b) z hlediska dalších zájmů chráněných zákonem č. 254/2001 Sb., o vodách a o změně některých zákonů, souhlasíme s uvedeným záměrem.

Upozorňujeme:


- Při výstavbě a následném provozování nesmí dojít ke znečištění povrchových nebo podzemních vod a k ohrožení jejich jakosti nedovoleným nakládáním se závadnými látkami.
- Používané mechanizační prostředky musí být v dobrém technickém stavu a budou dodržována maximální preventivní opatření k zabránění případným úkapům či únikům ropných látek.
- Odpad ze stavby bude tříděn a likvidován v souladu se zákonem č.185/2001 Sb. v platném znění.

Doba platnosti tohoto stanoviska je 2 roky, nebude-li využito pro vydání platného rozhodnutí nebo opatření vodoprávního nebo jiného správního úřadu.

**Povodí Moravy, s.p.**

601 75 Brno, Dřevařská 11

IČO:70890013, DIČ:CZ70890013



**Ing. Pavel Bíza**

vedoucí útvaru správy povodí

**Přílohy**

1 x projektová dokumentace